

# Teiländerung Zonenplan A im Bereich Dorfkern Ost

Masstab 1:1'000


Vorprüfungsbericht vom: 8. Juni 2016

1. Öffentliche Auflage vom: 3. Okt. 2016 bis: 2. Nov. 2016

Vom Einwohnerrat beschlossen am:

Der Gemeindevorstand:

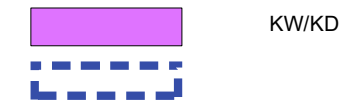
Vom Regierungsrat mit Entscheid Nr. .... vom .....



## Legende

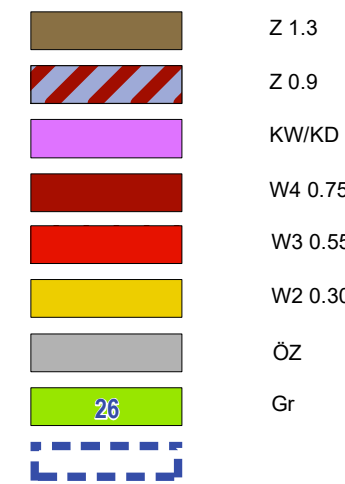
### Genehmigungsinhalt

Teiländerung Zonenplan A



### Orientierungsinhalt

Rechtskräftiger Zonenplan A

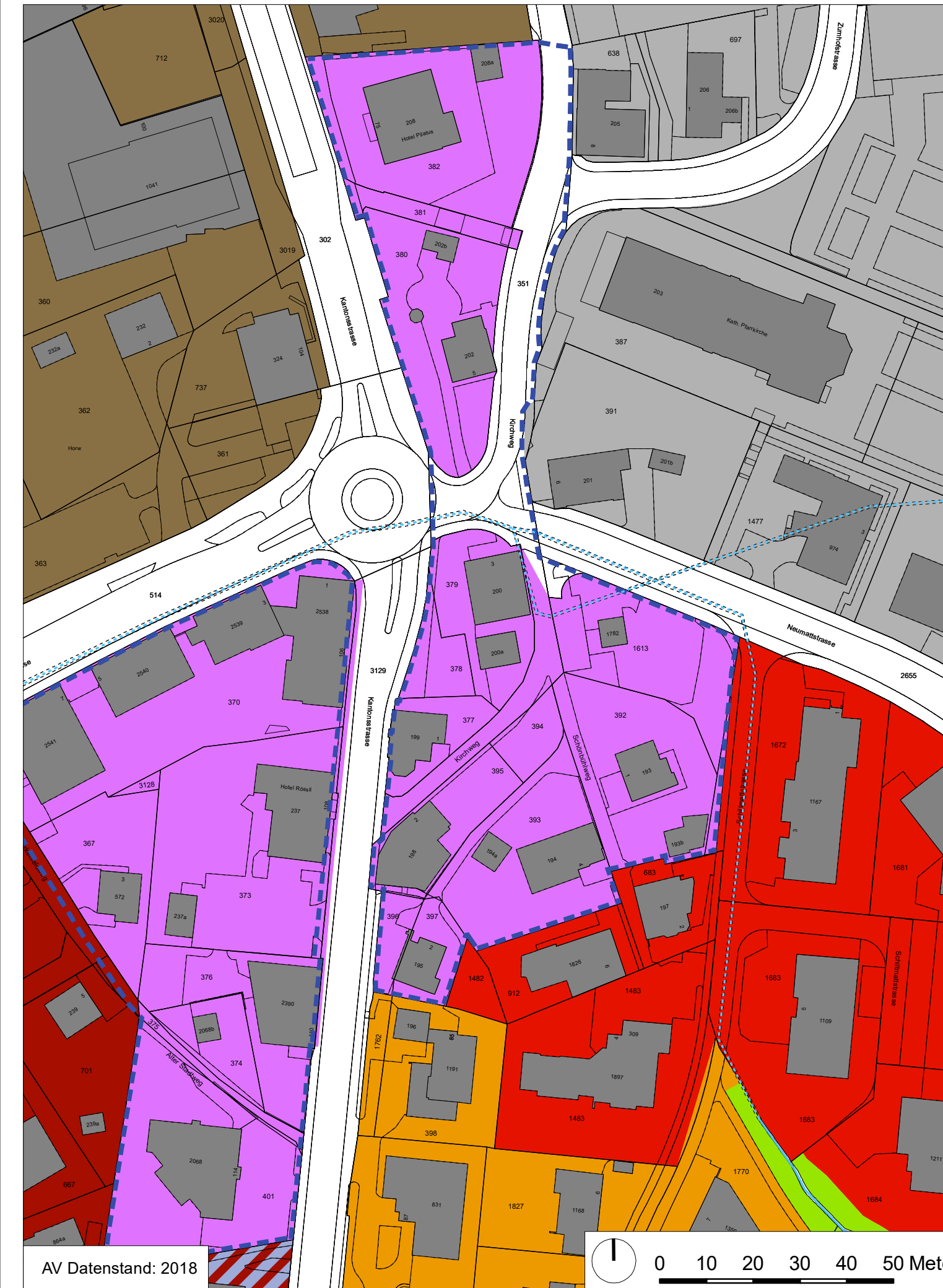


### Orientierender Planinhalt



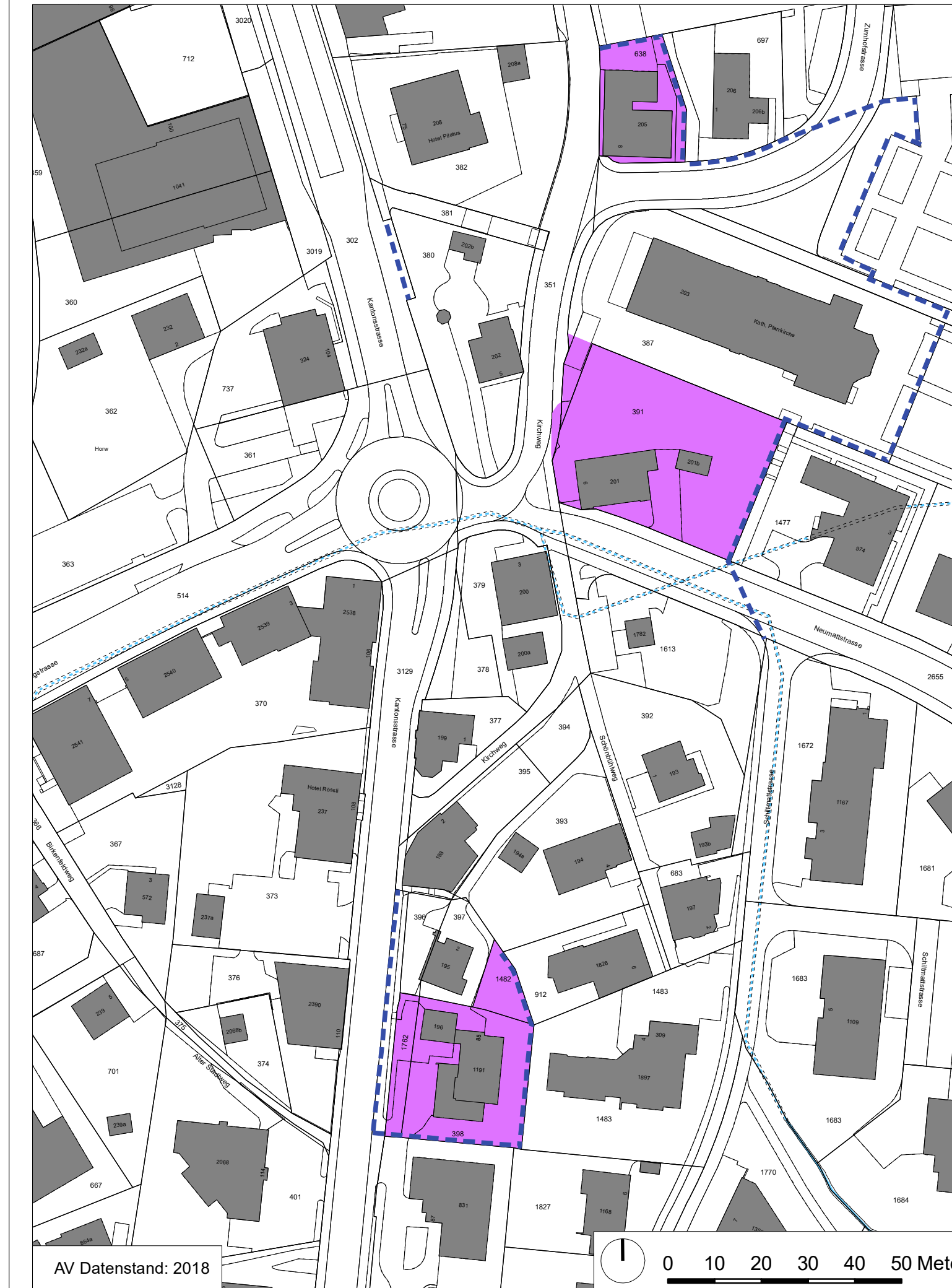
- ES Bauzonen
- III Kernzone Winkel und Dorf
- Bebauungsplanpflicht
- ES Bauzonen
- III Zentrumszone 1.3
- III Zentrumszone 0.9
- III Kernzone Winkel und Dorf
- II viergeschossige Wohnzone 0.75
- II dreigeschossige Wohnzone 0.55
- II zweigeschossige Wohnzone 0.30
- II Zone für öffentliche Zwecke
- Gr Gr
- Bebauungsplanpflicht
- offene Fließgewässer
- eingedolte Fließgewässer

## Rechtskräftiger Zonenplan A



AV Datenstand: 2018

## Teiländerung Zonenplan A



AV Datenstand: 2018