

### Stand der Überbauung Zonenplan

Stand: September 2008

Maßstab 1 : 10'000







Architektur | Raumentwicklung | Verkehr | Landschaft | Umwelt

## metron

Abgabe: Stand: Überbauung.mxd  
Projekt-Nr.: 41-482  
Format: A3 / A4  
Gez. Geopack: THS / BGL  
Datum/Revident: 09.12.2007 / 23.10.2008

Planung | Metron Raumentwicklung AG | Bahnhof 2, 5201 Biège | T: 0541 88 450 91 11 | F: 0541 88 450 91 99 | info@metron.ch | www.metron.ch

#### Legende

-  Unbebaute Flächen Wohnzonen
-  Unbebaute Flächen Mischzonen
-  Unbebaute Flächen Arbeitszone
-  Unbebaute Flächen Zonen für Öffentliche Bauten und Anlagen
-  Unbebaute Fläche Spezialzone Tourismus
-  Weitgehend überbaute Fläche

#### Orientierungsinhalt

-  Gewässer
-  Wald



0 137.5 275 550 Meter

