



**GEMEINDE HORW**












# BEBAUUNGSPLAN OBERSPISSEN

VOM 5. JUNI 1986

## Situation

Auflageplan  
vom *H. & N.* bis *H. 7. 86*

### LEGENDE

-  ABGRENZUNG BEBAUUNGSPLAN
-  UFERZONE
-  EXTENSIVE NUTZUNG ( LANDWIRTSCHAFT )
-  BAUBEREICHE
-  PARK - UND GARTENGEBIET
-  VERKEHRSSCHLIESSUNG
-  ÖFFENTLICHER RUHEPLATZ
-  ALLEE ENTLANG BREITENSTRASSE
-  ALLEE ENTLANG ZUFahrTEN
-  WILDHECKE
-  BEGRÜNUNG PRIVATER BAUPARZELLEN ENTLANG STRASSEN

