

Gestaltungsplan Stirnrütipark

Schemaschnitte

01.03.2014
(Rev.01.08.2014)

Öffentliche Auflage:

Mst. 1 : 500

Vom Gemeinderat erlassen mit Beschluss Nr. vom

Der Gemeindepräsident:

Der Gemeindevorsteher:

Markus Hool

Daniel Hunn

Die Grundeigentümerin Parz. Nr. 1650:

Einwohnergemeinde Horw

Die Grundeigentümer Parz. Nr. 265:


Grundeigentümer Parz. Nr. 265, Alfred Müller AG, Baar
Viktor Naumann

Grundeigentümer Parz. Nr. 265, Alfred Müller AG, Baar
Daniel Zemp

Die Planverfasser:

GKS Architekten+Partner AG, Luzern
Daniel Birrer

GKS Architekten+Partner AG, Luzern
Eugenio Antón



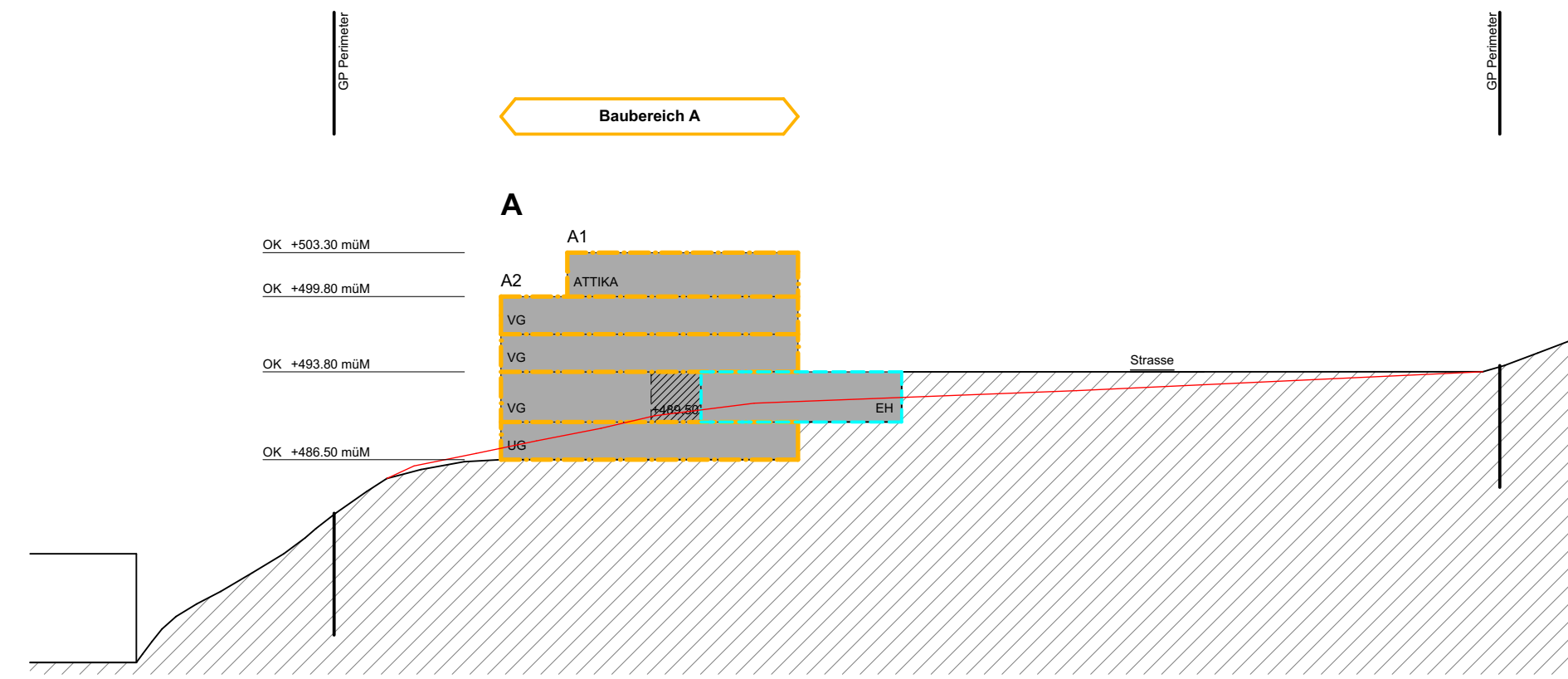
Legende

1. Verbindlicher Planinhalt

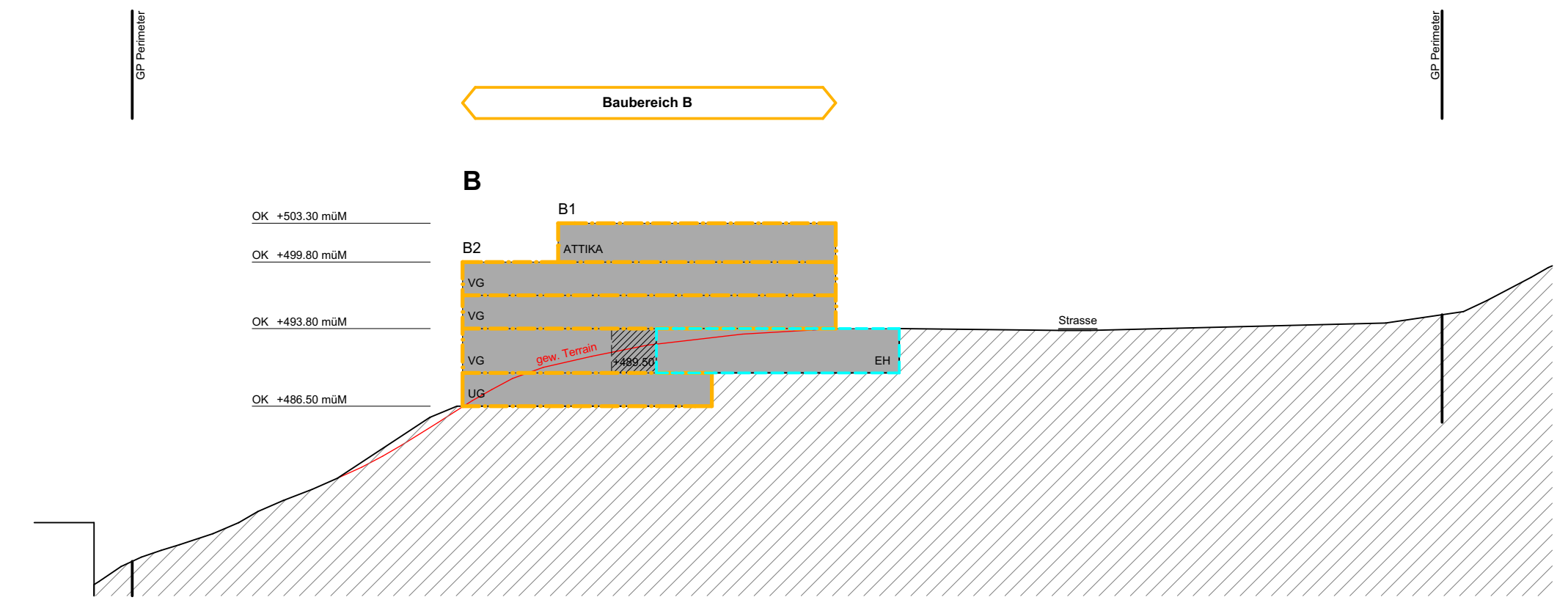
- Baubereiche für Vollgeschosse
- Baubereich Tiefgarage / Nebenbauten
- Erschliessungsbereich
- Forst- / Fusswege
- Öffentliche Fusswege
- Gestaltungsplanperimeter
- Einfahrt Einstellhalle
- Grundstückszufahrt

2. Orientierender Planinhalt

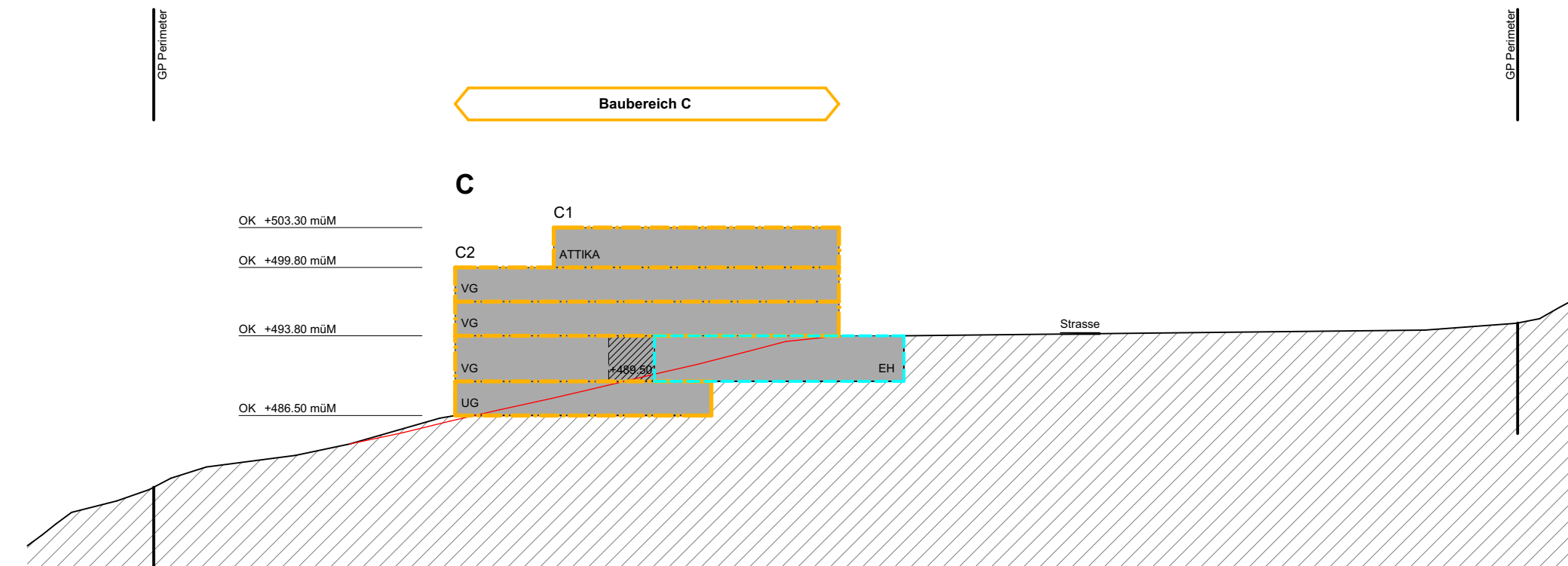
- Bach
- Bestehende Gebäude
- Kindertenspielfläche
- Aufenthalt / Spielbereich
- Abbruch Kindergarten
- Hauszugänge
- Fussgängeranbindung
- Wegsystem
- Waldabstandslinie



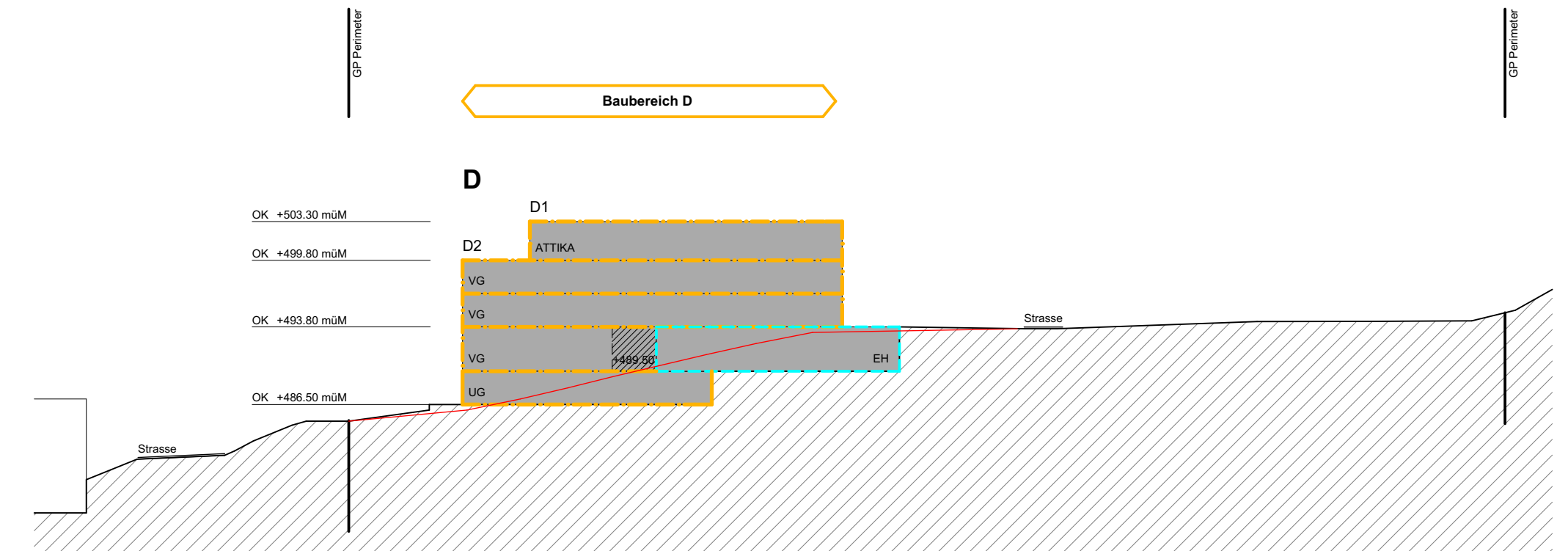
SCHNITT A-A



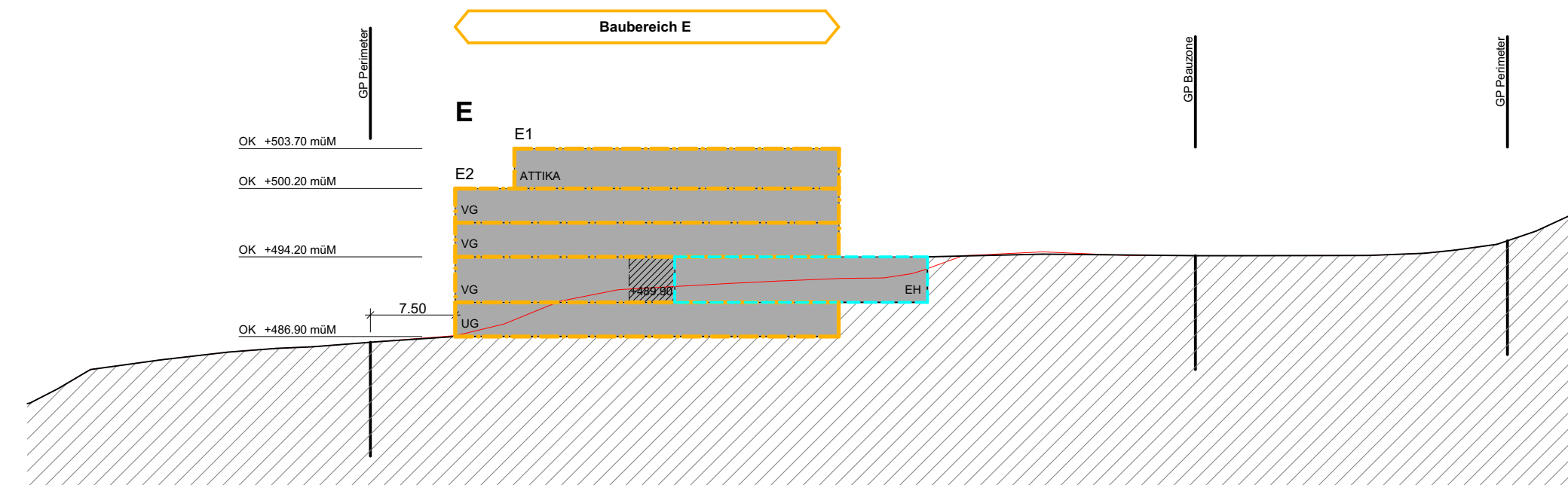
SCHNITT B-B



SCHNITT C-C



SCHNITT D-D



SCHNITT E-E