

Bebauungsplan Campus Horw

Stand Beschlussfassung Einwohnerrat

Situationsplan im Massstab 1:1'000

Kantonale Vorprüfung vom: 27. April 2022

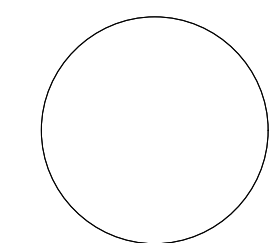
Öffentliche Auflage vom: 30. Mai 2022 bis 28. Juni 2022

Vom Einwohnerrat beschlossen am:

Der Einwohnerratspräsident: Die Gemeindegeschreiberin:

Reto von Glutz Irene Arnold

Vom Regierungsrat mit Entscheid Nr. vom



Legende

Genehmigungsinhalt

- Perimeter
- Baubereich für Hochbauten
- Baulinie mit Anordnungsbereich
- Baubereich für Überdachungen und Verbindungen
- Baubereich für Sockelbauten
- Baubereich für unterirdische Bauten
- Baubereich für Forschungsbauten
- Baubereich für Forschungsbauten (Lage schematisch)
- Baubereich für Campus Café (Lage schematisch)
- Bereich Campus-Park
- Bereich Campusterrasse
- Bereich Hoffolge
- Bereich Werkstrasse
- Gebäudevorbereich (Lage schematisch)
- Ersatzstandorte Naturobjekte Hecke (Lage schematisch)
- Ersatzstandorte Naturobjekt Baumgruppe (Lage schematisch)
- Baumschutzbereich
- Interessenslinie Südallee
- öffentliche Fuss- und Veloverkehrsverbindung (Lage schematisch)
- öffentliche Fussverkehrsverbindung (Lage schematisch)
- Ein- und Ausfahrt Anlieferung (Lage schematisch)
- Ein- und Ausfahrt MIV (Lage schematisch)
- Zufahrt zur Einstellhalle (Lage schematisch)
- Veloabstellplatz (Lage schematisch)

Orientierungsinhalt

- Bestehende Bauten
- Bestehende Verbindung zu Trakt I
- Abzubrechende Bauten und Anlagen
- geschützte Naturobjekte Hecken
- bestehender Baum
- geschütztes Naturobjekt Baumgruppe
- Baumpflanzung gemäss Richtprojekt

Proj.Nr. 14-18-029-00
 Datum 14.12.2021
 Revision 12.09.2022
 Gez./Geptr. gdi, mwe / bgl
 Format 1050 x 297 mm

Stand AV-Daten: 2022

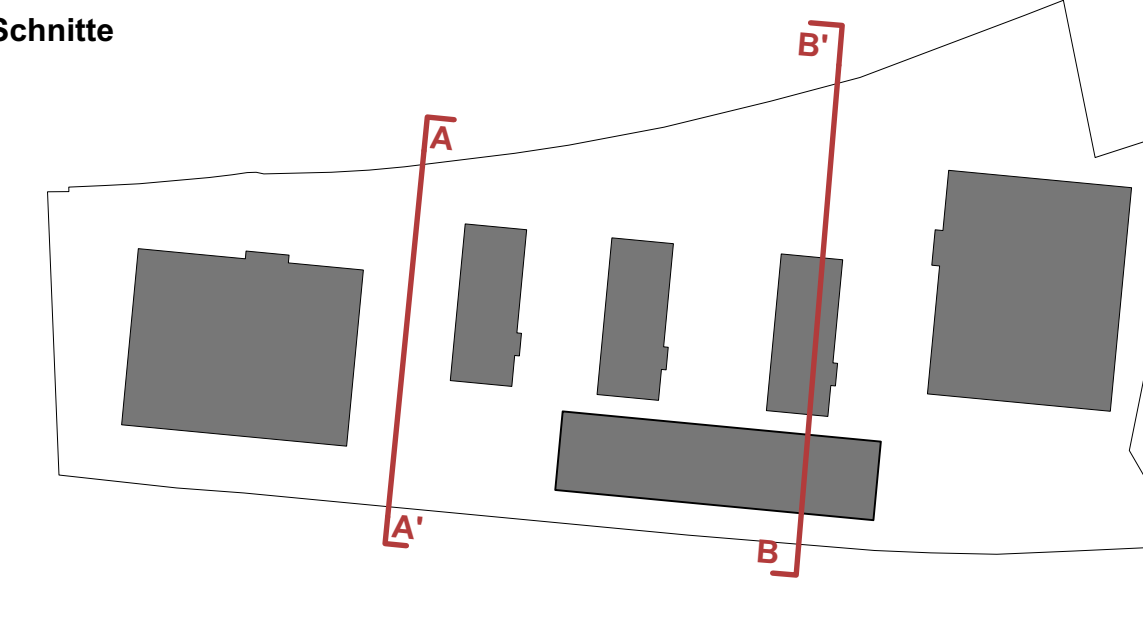
Nr.	X-Koordinaten	Y-Koordinaten
1	1'265'842.82	-2'592'535.54
2	1'265'916.95	-2'592'542.58
3	1'265'908.47	-2'592'631.88
4	1'265'834.33	-2'592'624.84
5	1'265'842.66	-2'592'350.76
6	1'265'908.80	-2'592'357.04
7	1'265'906.13	-2'592'385.11
8	1'265'840.00	-2'592'378.83
9	1'265'836.28	-2'592'417.95
10	1'265'902.42	-2'592'424.24
11	1'265'899.75	-2'592'452.31
12	1'265'833.61	-2'592'446.03
13	1'265'830.75	-2'592'476.19
14	1'265'896.89	-2'592'482.47
15	1'265'894.22	-2'592'510.55
16	1'265'828.08	-2'592'504.27
17	1'265'820.61	-2'592'241.77
18	1'265'909.32	-2'592'250.19
19	1'265'902.03	-2'592'326.95
20	1'265'813.32	-2'592'318.52
21	1'265'826.24	-2'592'504.09
22	1'265'840.82	-2'592'350.58
23	1'265'849.93	-2'592'379.77
24	1'265'846.22	-2'592'418.90
25	1'265'843.55	-2'592'446.97
26	1'265'840.68	-2'592'477.14
27	1'265'886.95	-2'592'481.53
28	1'265'889.81	-2'592'451.37
29	1'265'892.48	-2'592'423.29
30	1'265'896.20	-2'592'384.17
31	1'265'840.51	-2'592'505.45
32	1'265'894.55	-2'592'507.06
33	1'265'909.13	-2'592'508.45
34	1'265'905.99	-2'592'541.54
35	1'265'837.70	-2'592'535.05
36	1'265'845.16	-2'592'477.56
37	1'265'848.03	-2'592'447.40
38	1'265'859.70	-2'592'478.94
39	1'265'862.57	-2'592'448.78
40	1'265'850.70	-2'592'419.32
41	1'265'854.41	-2'592'380.20
42	1'265'865.23	-2'592'420.70
43	1'265'868.95	-2'592'381.58
44	1'265'843.59	-2'592'321.40
45	1'265'902.97	-2'592'316.99
46	1'265'912.37	-2'592'317.88
47	1'265'904.64	-2'592'463.93
48	1'265'935.83	-2'592'466.88
49	1'265'933.16	-2'592'494.95
50	1'265'901.99	-2'592'492.01
51	1'265'810.06	-2'592'240.77
52	1'265'918.50	-2'592'318.47
53	1'265'916.68	-2'592'337.66
54	1'265'947.79	-2'592'340.61
55	1'265'918.57	-2'592'648.66
56	1'265'827.73	-2'592'640.03
57	1'265'833.95	-2'592'422.95
58	1'265'793.13	-2'592'419.08

F:\daten\14-18-029-00\11_PLAENE\CAD\BEADAT\bp_campus_horw_220912.vwx

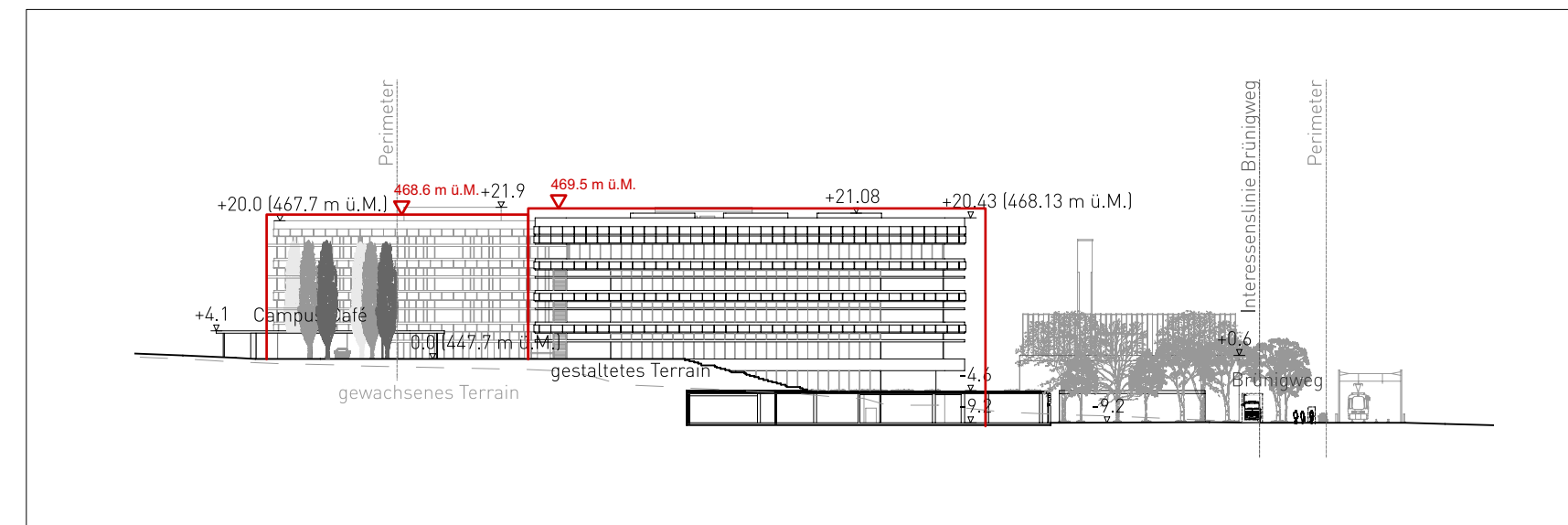
0 10 20 30 40 50 m



Übersicht Schnitte



ANSICHT SÜD - A - A'
 Massstab 1:1'000



ANSICHT Nord - B - B'
 Massstab 1:1'000

