

BEBAUUNGSPLAN ZENTRUMSZONE BAHNHOF HORW - TEIL WEST

SITUATIONSPLAN

gemäss §§ 65 ff PBG

31. März 2022

Massstab 1: 1'000

Öffentliche Auflage / Mitwirkung vom 29. September bis 28. Oktober 2021

Vom Einwohnerrat beschlossen am 31. März 2022

Der Einwohnerratspräsident

Die Gemeindegeschreiberin

Stefan Maissen








Irene Arnold

Vom Regierungsrat mit Entscheid RRE Nr. am ... genehmigt

Stempel und Unterschrift

Plan: hor_BP_Zentrumszone_Bhf_220331.vwx Projektnummer: 1058.08 Projektleitung: dka Bearbeitung: jhe AV-Daten: 2020 Plangrösse: 63 x 44cm

Elemente und Artikel gemäss Reglement

- | | | | |
|--|--------------------------------|---|---|
|  | Geltungsbereich |  | Naturbereich |
|  | Baubereiche |  | Baubereich |
|  | Baubereiche |  | Verkehrsbereich |
|  | Baulinien |  | Zufahrt Einstellhalle/ Parkplatzbereich |
|  | Normalbaulinie |  | öffentliche Fuss- und Radwegrechte |
|  | Baulinie mit Anordnungsbereich |  | Unterführung für Fussgänger und Radfahrer |
|  | Umgebungsbereich |  | Orientierende Elemente |
|  | öffentlicher Platz |  | Baumabstandslinie zu Gleisachse |
|  | öffentliche Parkanlage |  | Informierende Elemente |
|  | Park- und Gewässerraum |  | Gemeindegrenze |
|  | Grünfläche |  | Erhaltenswertes Bauobjekt |
|  | übrige Aussenflächen | | |



Koordinatenliste (Bezugsrahmen LV95)

Nr.	E- Koordinate	N- Koordinate
M1. 1	2'665'926.08	1'207'711.89
M1. 2	2'665'958.67	1'207'717.05
M1. 3	2'665'963.36	1'207'687.42
M1. 4	2'665'930.77	1'207'682.26
M2. 1	2'665'911.31	1'207'773.17
M2. 2	2'665'930.57	1'207'776.22
M2. 3	2'665'933.28	1'207'759.14
M2. 4	2'665'914.02	1'207'756.09
M3. 1	2'665'817.06	1'207'784.63
M3. 2	2'665'836.32	1'207'787.68
M3. 3	2'665'839.03	1'207'770.59
M3. 4	2'665'819.77	1'207'767.54
M4. 1	2'665'822.51	1'207'750.26
M4. 2	2'665'841.77	1'207'753.31
M4. 3	2'665'844.48	1'207'736.22
M4. 4	2'665'825.22	1'207'733.17
M5. 1	2'665'827.95	1'207'715.89
M5. 2	2'665'847.21	1'207'718.94
M5. 3	2'665'849.92	1'207'701.85
M5. 4	2'665'830.66	1'207'698.80
M6. 1	2'665'857.66	1'207'780.83
M6. 2	2'665'885.02	1'207'785.16
M6. 3	2'665'888.88	1'207'760.77
M6. 4	2'665'861.52	1'207'756.44
M7. 1	2'665'883.33	1'207'740.80
M7. 2	2'665'910.69	1'207'745.13
M7. 3	2'665'914.55	1'207'720.74
M7. 4	2'665'887.19	1'207'716.40
M8. 1	2'665'861.74	1'207'691.10
M8. 2	2'665'889.10	1'207'695.43
M8. 3	2'665'892.97	1'207'671.04
M8. 4	2'665'865.61	1'207'666.70
M9. 1	2'665'801.07	1'207'676.60
M9. 2	2'665'828.43	1'207'680.93
M9. 3	2'665'832.29	1'207'656.53
M9. 4	2'665'804.93	1'207'652.20
N2. 1	2'665'875.77	1'207'850.47
N2. 2	2'665'969.19	1'207'836.29
N2. 3	2'665'967.83	1'207'812.09
N2. 4	2'665'873.95	1'207'817.37
S1. 1	2'665'960.16	1'207'656.53
S1. 2	2'665'987.51	1'207'660.87
S1. 3	2'665'991.38	1'207'636.47
S1. 4	2'665'964.02	1'207'632.14
S2. 1	2'665'915.34	1'207'634.55
S2. 2	2'665'942.70	1'207'638.89
S2. 3	2'665'946.57	1'207'614.49
S2. 4	2'665'919.21	1'207'610.16
S3. 1	2'665'948.91	1'207'599.68
S3. 2	2'665'976.27	1'207'604.01
S3. 3	2'665'980.13	1'207'579.61
S3. 4	2'665'952.78	1'207'575.28