

# Bebauungsplan Campus Horw

Situationsplan im Massstab 1:1'000

Kantonale Vorprüfung vom: 27. April 2022

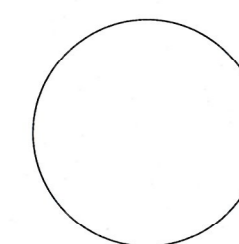
Öffentliche Auflage vom: 30. Mai 2022 bis 28. Juni 2022

Vom Einwohnerrat beschlossen am: 24. November 2022

Der Einwohnerratspräsident: Die Gemeindegeschreiberin: Irène Arnold

*Reto von Glutz*  
Reto von Glutz

Vom Regierungsrat mit Entscheid Nr. .... vom .....



## Legende

### Genehmigungsinhalt

- Perimeter
- Baubereich für Hochbauten
- Baulinie mit Anordnungsbereich
- Baubereich für Überdachungen und Verbindungen
- Baubereich für Sockelbauten
- Baubereich für unterirdische Bauten
- Baubereich für Forschungsbauten
- Baubereich für Forschungsbauten (Lage schematisch)
- Baubereich für Campus Café (Lage schematisch)
- Bereich Campus-Park
- Bereich Campusterrasse
- Bereich Hoffolge
- Bereich Werkstrasse
- Gebäudevorbereit (Lage schematisch)
- Ersatzstandorte Naturobjekte Hecke (Lage schematisch)
- Ersatzstandorte Naturobjekt Baumgruppe (Lage schematisch)
- Baumschutzbereich
- Interessenslinie SüdAllee
- öffentliche Fuss- und Veloverkehrsverbindung (Lage schematisch)
- öffentliche Fussverkehrsverbindung (Lage schematisch)
- Ein- und Ausfahrt Anlieferung (Lage schematisch)
- Ein- und Ausfahrt MIV (Lage schematisch)
- Zufahrt zur Einstellhalle (Lage schematisch)
- Veloabstellplatz (Lage schematisch)

### Orientierungsinhalt

- Bestehende Bauten
- Bestehende Verbindung zu Trakt I
- Abzubrechende Bauten und Anlagen
- geschützte Naturobjekte Hecken
- bestehender Baum
- geschütztes Naturobjekt Baumgruppe
- Baumpflanzung gemäss Richtprojekt

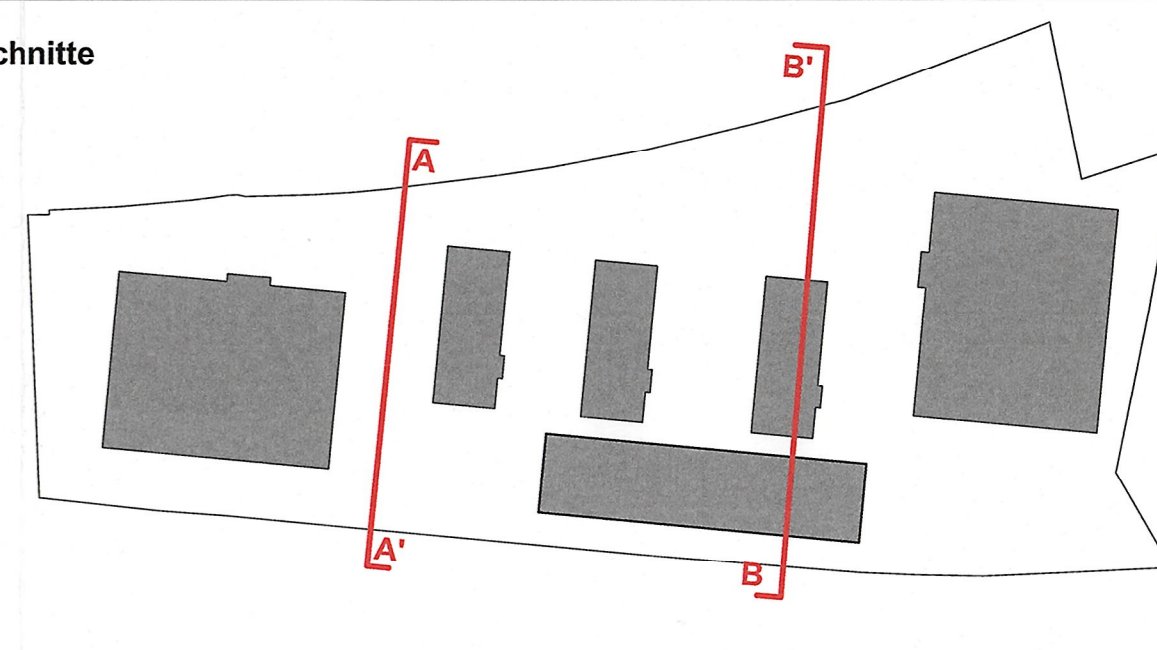
Proj.Nr. 14-18-029-00  
Datum 14.12.2021  
Revision 12.09.2022  
Gez./Gepr. gdi, mwe / bgl  
Format 1050 x 297 mm

Stand AV-Daten: 2023

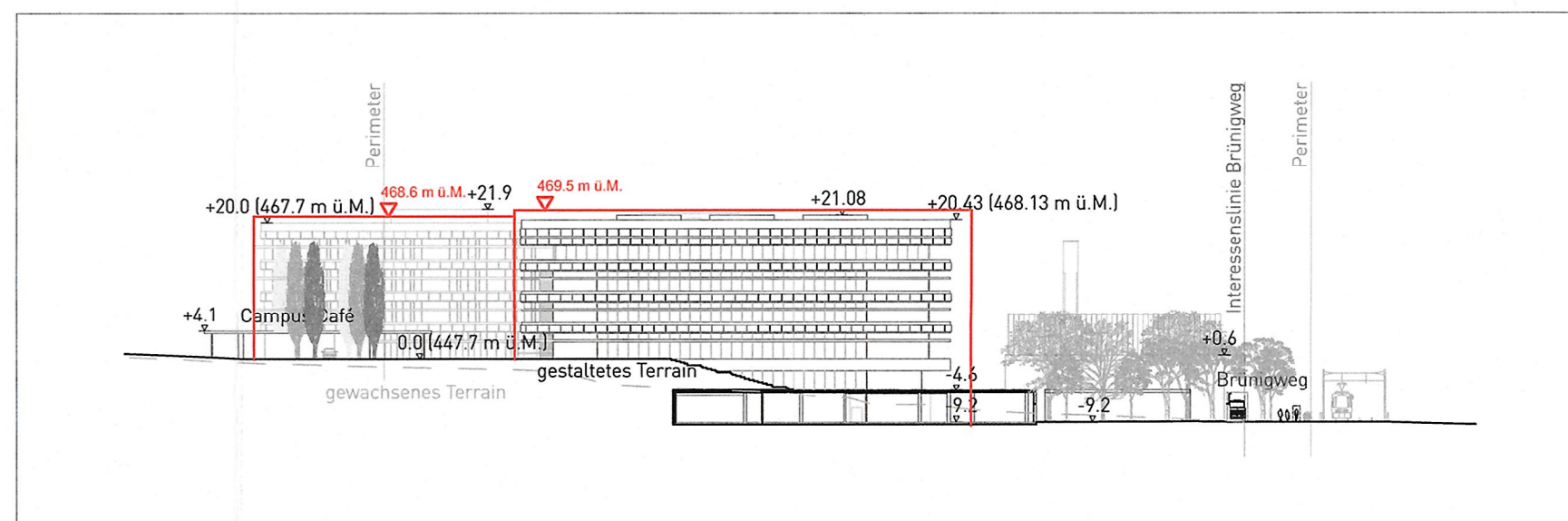
Nr.	X-Koordinaten	Y-Koordinaten
1	2'665'917.95	1'207'245.57
2	2'665'992.08	1'207'238.53
3	2'665'983.60	1'207'149.23
4	2'665'909.47	1'207'156.27
5	2'665'917.79	1'207'430.35
6	2'665'983.93	1'207'424.07
7	2'665'981.27	1'207'396.00
8	2'665'915.13	1'207'402.28
9	2'665'911.41	1'207'363.16
10	2'665'977.55	1'207'356.87
11	2'665'974.88	1'207'328.80
12	2'665'908.75	1'207'335.09
13	2'665'905.88	1'207'304.92
14	2'665'972.02	1'207'298.64
15	2'665'969.35	1'207'270.56
16	2'665'903.21	1'207'276.84
17	2'665'895.75	1'207'539.34
18	2'665'984.45	1'207'530.92
19	2'665'977.16	1'207'454.16
20	2'665'888.46	1'207'462.59
21	2'665'901.37	1'207'277.02
22	2'665'915.95	1'207'430.53
23	2'665'925.06	1'207'401.34
24	2'665'921.35	1'207'362.21
25	2'665'918.68	1'207'334.14
26	2'665'915.82	1'207'303.97
27	2'665'962.08	1'207'299.58
28	2'665'964.95	1'207'329.74
29	2'665'967.61	1'207'357.82
30	2'665'971.33	1'207'396.94
31	2'665'915.64	1'207'275.66
32	2'665'969.68	1'207'274.05
33	2'665'984.27	1'207'272.66
34	2'665'981.12	1'207'239.57
35	2'665'912.83	1'207'246.06
36	2'665'920.30	1'207'303.55
37	2'665'923.16	1'207'333.71
38	2'665'934.84	1'207'302.17
39	2'665'937.70	1'207'332.33
40	2'665'925.83	1'207'361.79
41	2'665'929.54	1'207'400.91
42	2'665'940.37	1'207'360.41
43	2'665'944.08	1'207'399.53
44	2'665'918.72	1'207'459.71
45	2'665'978.10	1'207'464.12
46	2'665'987.50	1'207'463.23
47	2'665'979.77	1'207'317.18
48	2'666'010.96	1'207'314.23
49	2'666'008.30	1'207'286.16
50	2'665'977.12	1'207'289.09
51	2'665'885.19	1'207'540.34
52	2'665'993.63	1'207'462.64
53	2'665'991.81	1'207'443.45
54	2'666'022.92	1'207'440.50
55	2'665'993.70	1'207'132.45
56	2'665'902.86	1'207'141.08
57	2'665'909.08	1'207'358.16
58	2'665'868.26	1'207'362.03



## Übersicht Schnitte



ANSICHT SÜD - A - A'  
Massstab 1:1'000



ANSICHT Nord - B - B'  
Massstab 1:1'000

